



ОБЛАСТНЫЕ СОРЕВНОВАНИЯ ПО СПОРТИВНОМУ ТУРИЗМУ НА ПЕШЕХОДНЫХ ДИСТАНЦИЯХ

01-04 июня 2022 г.

г. Пенза, ДОЛ «Радуга»

УСЛОВИЯ ПРОХОЖДЕНИЯ ДИСТАНЦИИ «ДИСТАНЦИЯ – ПЕШЕХОДНАЯ» КОРОТКАЯ (СПРИНТ)

Класс дистанции – 2

Протяженность дистанции – 1100 м

Количество этапов – 4

Характер маркировки – Красно-белая сигнальная лента

Система оценки нарушений – бесштрафовая

КВ дистанции: 40 минут.

СТАРТ.

Этап 1. Навесная переправа. КВ - 5 минут.

Параметры:

Длина этапа	Угол наклона перил	Расстояние от ТО до КЛ	Высота ТО
18 м	0°	ИС, ЦС – 2 м	ИС, ЦС – 1,6 м

Оборудование:

ИС: БЗ, КЛ – начало ОЗ.

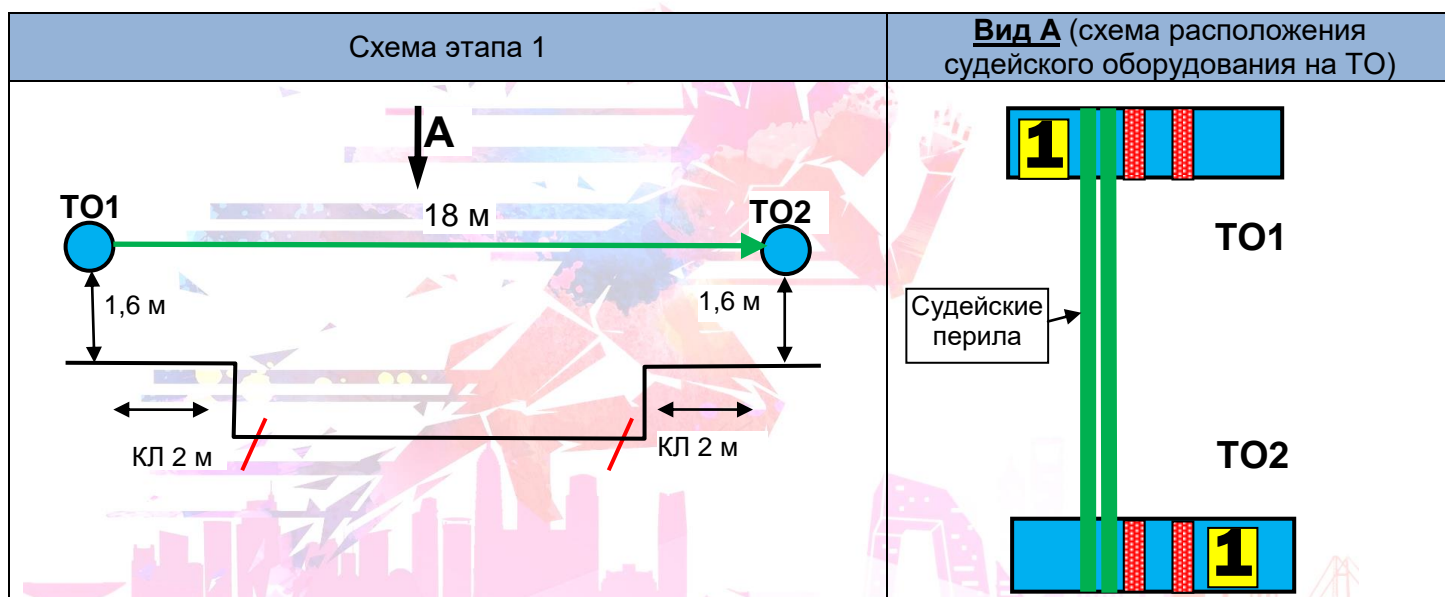
Двойные судейские перила.

ЦС: БЗ, КЛ – окончание ОЗ.

ПОД – двойные судейские перила.

Действия: Движение по п.7.9.

Обратное движение: по ПОД по п.7.9.



Этап 2. Переправа по параллельным перилам. КВ - 5 минут.

Параметры:

Длина этапа	Расстояние между верхними и нижними перилами	Расстояние от ТО до КЛ	Высота нижней ТО1 и ТО2 над землей
20 м	1,3 м	ИС; ЦС – 3 м	1,5 м

Оборудование:

ИС: БЗ, КЛ – начало ОЗ.

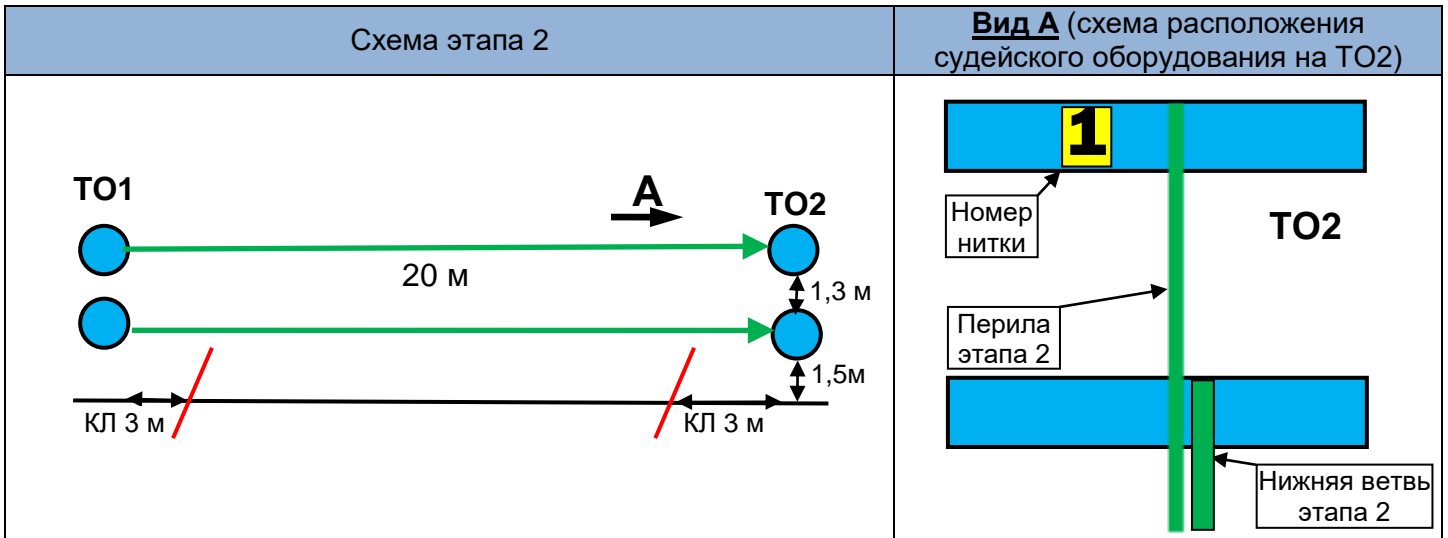
Судейские перила.

ЦС: БЗ, КЛ – окончание ОЗ.

ПОД – судейские перила.

Действия: Движение по п.7.8.

Обратное движение: по ПОД по п.7.8.



Этап 3. Переправа методом «вертикальный маятник». КВ - 5 минут.

Параметры:

Длина этапа
3 м

Оборудование:

ИС: БЗ, КЛ – начало ОЗ.

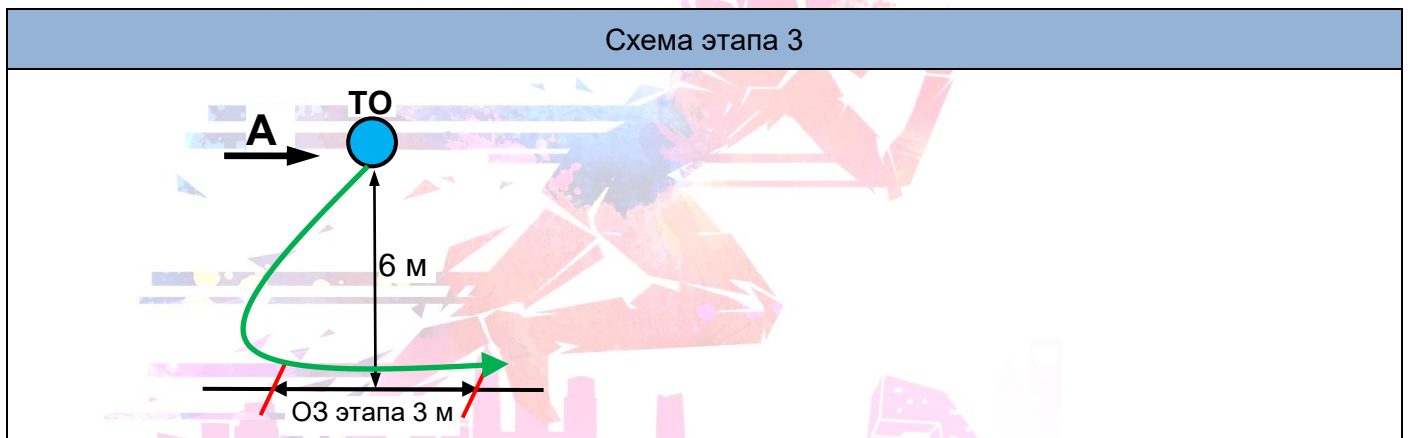
Судейские перила

ЦС: БЗ, КЛ – окончание ОЗ.

КОД – коридор обратного движения

Действия: Движение по п.7.15.2(а).

Обратное движение: по КОД



Этап 4. Переправа по бревну. КВ - 5 минут.

Параметры:

Длина этапа	Длина бревна	Расстояние от ТО до КЛ	Высота ТО над землей
8,5 м	6	ИС – 1,5 м	ИС – 1,5 м

Оборудование:

ИС: БЗ, КЛ – начало ОЗ.

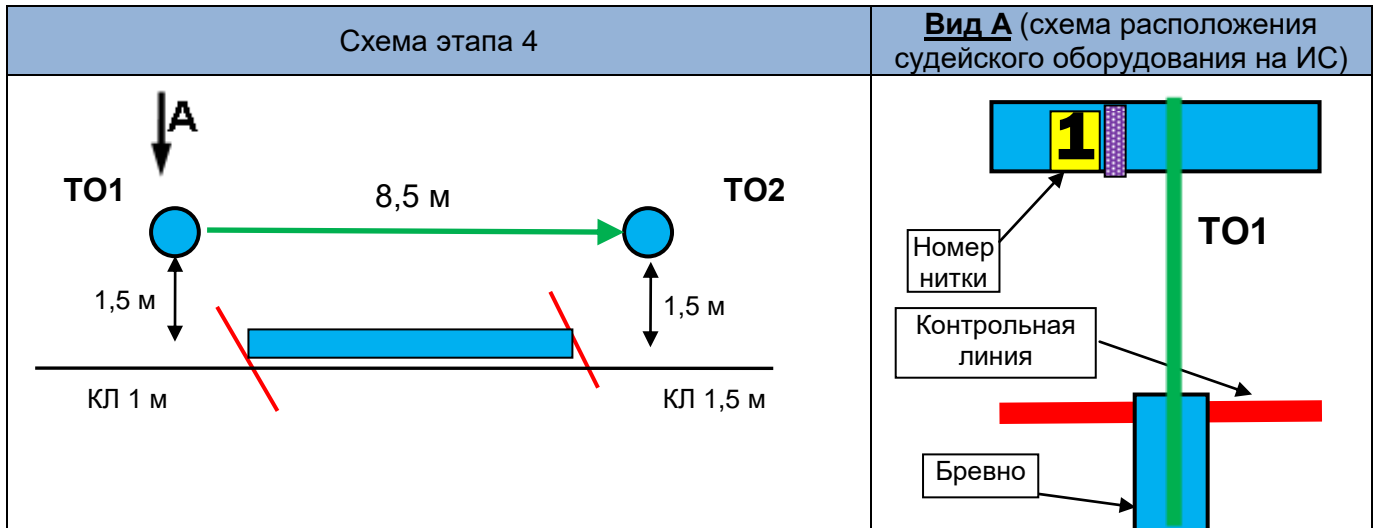
Судейские перила

ЦС: БЗ, КЛ – окончание ОЗ.

ПОД – судейские перила

Действия: Движение участника ногами по бревну по п.7.8.

Обратное движение: по ПОД по п.7.8.



ФИНИШ.





ОБЛАСТНЫЕ СОРЕВНОВАНИЯ ПО СПОРТИВНОМУ ТУРИЗМУ НА ПЕШЕХОДНЫХ ДИСТАНЦИЯХ

01-04 июня 2022 г.

г. Пенза, ДОЛ «Радуга»

УСЛОВИЯ ПРОХОЖДЕНИЯ ДИСТАНЦИИ «ДИСТАНЦИЯ – ПЕШЕХОДНАЯ – СВЯЗКА» КОРОТКАЯ (СПРИНТ)

Класс дистанции – 2

Протяженность дистанции – 1100 м

Количество этапов – 4

Характер маркировки – Красно-белая сигнальная лента

Система оценки нарушений – бесштрафовая

КВ дистанции: 40 минут.

СТАРТ.

Этап 1. Навесная переправа. КВ - 5 минут.

Параметры:

Длина этапа	Угол наклона перил	Расстояние от ТО до КЛ	Высота ТО
18 м	0°	ИС, ЦС – 2 м	ИС, ЦС – 1,6 м

Оборудование:

ИС: БЗ, КЛ – начало ОЗ. ТО1 – горизонтальная опора.

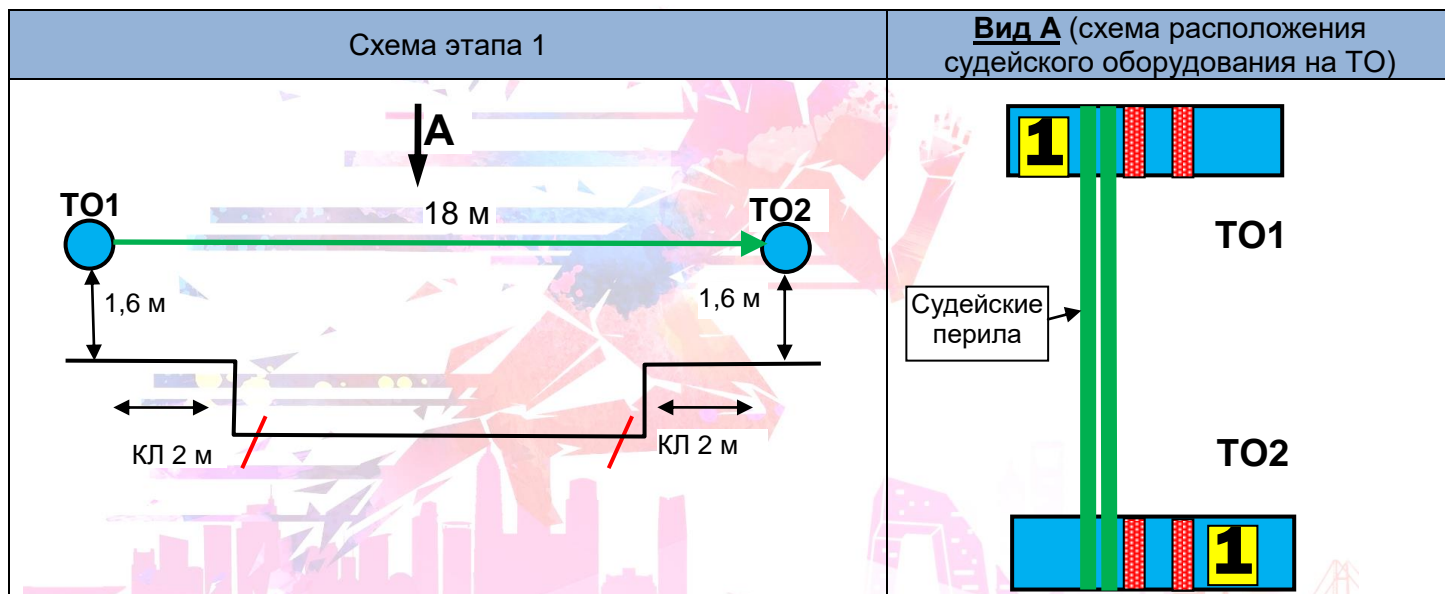
Двойные судейские перила.

ЦС: БЗ, КЛ – окончание ОЗ. ТО2 – горизонтальная опора.

ПОД – двойные судейские перила.

Действия: Движение по п.7.9.

Обратное движение: по ПОД по п.7.9.



Этап 2. Переправа по параллельным перилам. КВ - 5 минут.

Параметры:

Длина этапа	Расстояние между верхними и нижними перилами	Расстояние от ТО до КЛ	Высота нижней ТО1 и ТО2 над землей
20 м	1,3 м	ИС; ЦС – 3 м	1,5 м

Оборудование:

ИС: БЗ, КЛ – начало ОЗ, ТО1 – горизонтальная опора (верхняя и нижняя).

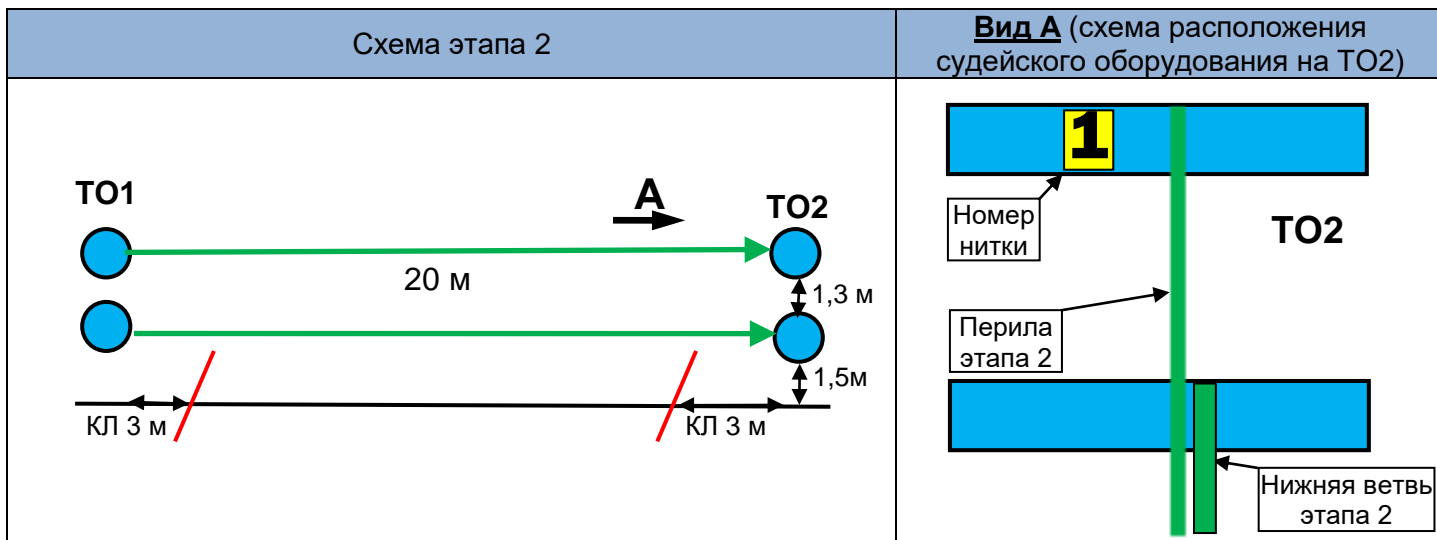
Судейские перила.

ЦС: БЗ, ТО2 – горизонтальная опора (верхняя и нижняя).

ПОД – судейские перила.

Действия: Движение по п.7.8.

Обратное движение: по ПОД по п.7.8.



Этап 3. Переправа методом «вертикальный маятник». КВ - 5 минут.

Параметры:

Длина этапа
3 м

Оборудование:

ИС: БЗ, КЛ – начало ОЗ.

Судейские перила

ЦС: БЗ, КЛ – окончание ОЗ.

КОД – коридор обратного движения

Действия: Движение по п.7.15.2(а).

Обратное движение: по КОД



Этап 4. Переправа по бревну. КВ - 5 минут.

Параметры:

Длина этапа	Длина бревна	Расстояние от ТО до КЛ	Высота ТО над землей
8,5 м	6	ИС – 1,5 м	ИС – 1,5 м

Оборудование:

ИС: БЗ, КЛ – начало ОЗ. ТО1 – горизонтальная опора.

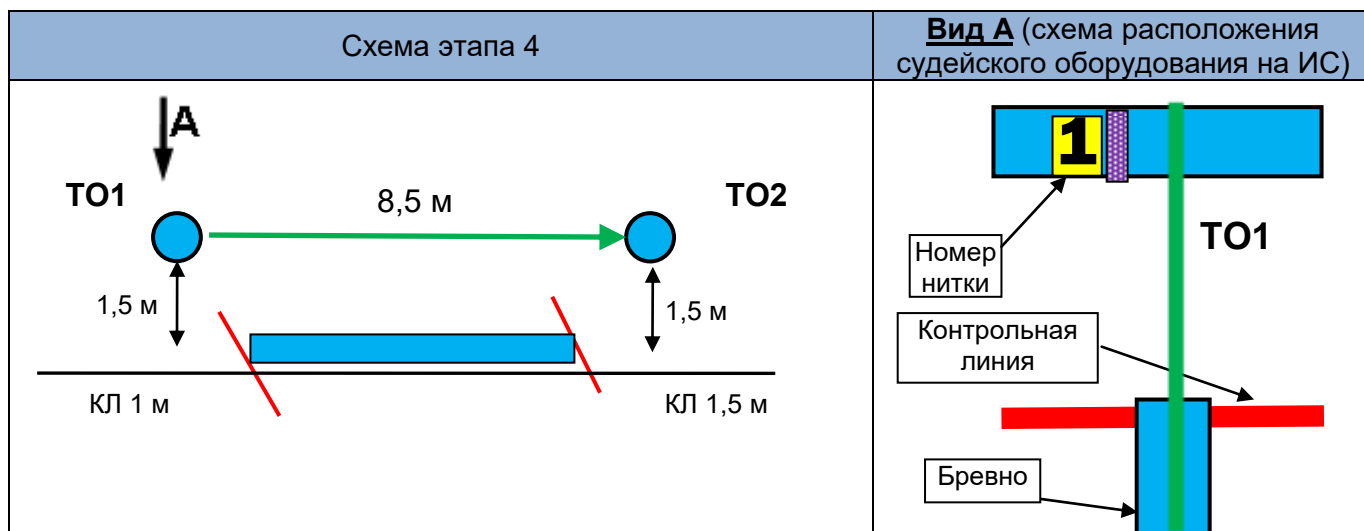
Судейские перила

ЦС: БЗ, КЛ – окончание ОЗ. ТО2 – горизонтальная опора.

ПОД – судейские перила.

Действия: Движение участника ногами по бревну по п.7.8.

Обратное движение: по ПОД по п.7.8.



ФИНИШ.





ОБЛАСТНЫЕ СОРЕВНОВАНИЯ ПО СПОРТИВНОМУ ТУРИЗМУ НА ПЕШЕХОДНЫХ ДИСТАНЦИЯХ

01-04 июня 2022 г.

г. Пенза, ДОЛ «Радуга»

УСЛОВИЯ ПРОХОЖДЕНИЯ ДИСТАНЦИИ «ДИСТАНЦИЯ – ПЕШЕХОДНАЯ – ГРУППА» КОРОТКАЯ (СПРИНТ)

Класс дистанции – 2

Протяженность дистанции – 1100 м

Количество этапов – 4

Характер маркировки – Красно-белая сигнальная лента

Система оценки нарушений – бесштрафовая

КВ дистанции: 40 минут.

СТАРТ.

Этап 1. Навесная переправа. КВ - 5 минут.

Параметры:

Длина этапа	Угол наклона перил	Расстояние от ТО до КЛ	Высота ТО
18 м	0°	ИС, ЦС – 2 м	ИС, ЦС – 1,6 м

Оборудование:

ИС: БЗ, КЛ – начало ОЗ. ТО1 – горизонтальная опора.

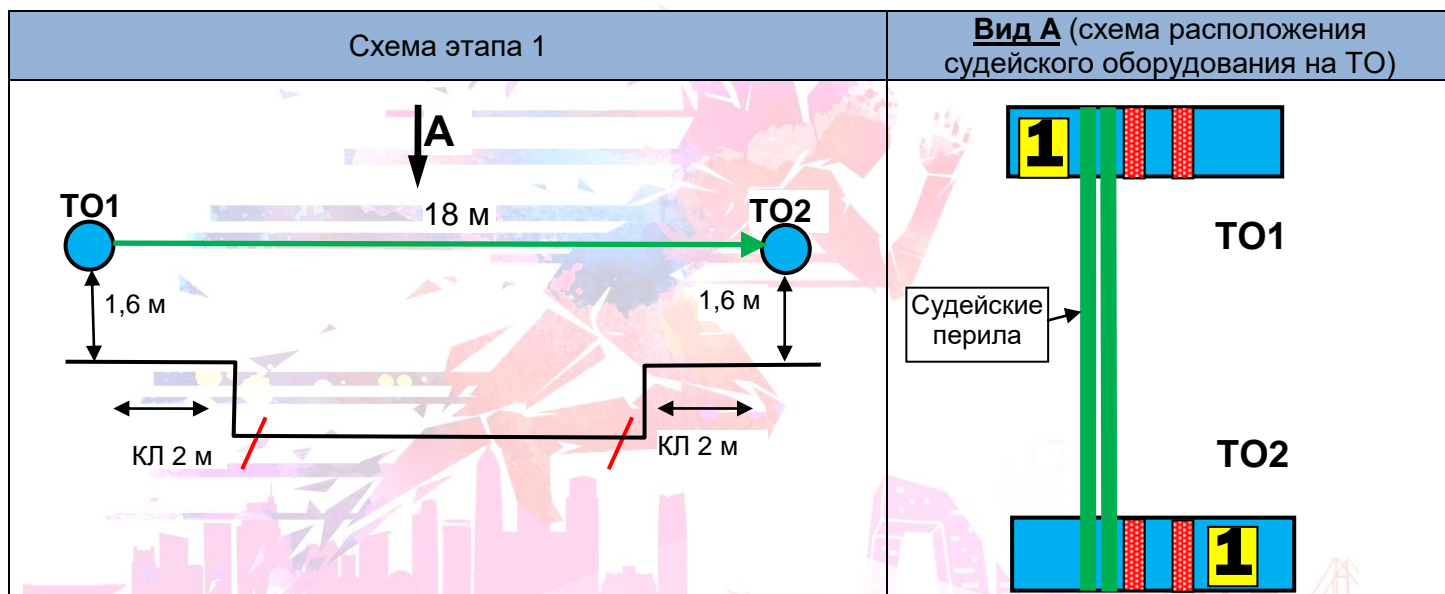
Двойные судейские перила.

ЦС: БЗ, КЛ – окончание ОЗ. ТО2 – горизонтальная опора.

ПОД – двойные судейские перила

Действия: Движение по п.7.9.

Обратное движение: по ПОД по п.7.9.



Этап 2. Переправа по параллельным перилам. КВ - 5 минут.

Параметры:

Длина этапа	Расстояние между верхними и нижними перилами	Расстояние от ТО до КЛ	Высота нижней ТО1 и ТО2 над землей
20 м	1,3 м	ИС; ЦС – 3 м	1,5 м

Оборудование:

ИС: БЗ, КЛ – начало ОЗ, ТО1 – горизонтальная опора (верхняя и нижняя).

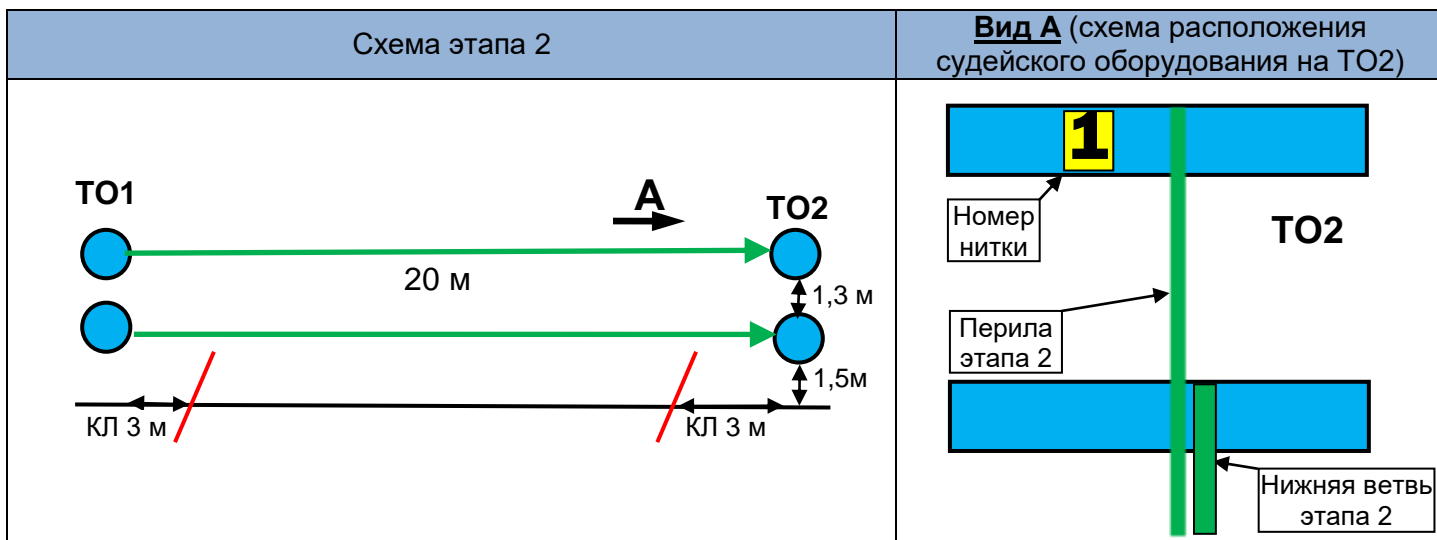
Судейские перила.

ЦС: БЗ, ТО2 – горизонтальная опора (верхняя и нижняя).

ПОД – судейские перила.

Действия: Движение по п.7.8.

Обратное движение: по ПОД по п.7.8.



Этап 3. Переправа методом «вертикальный маятник». КВ - 5 минут.

Параметры:

Длина этапа
3 м

Оборудование:

ИС: БЗ, КЛ – начало ОЗ.

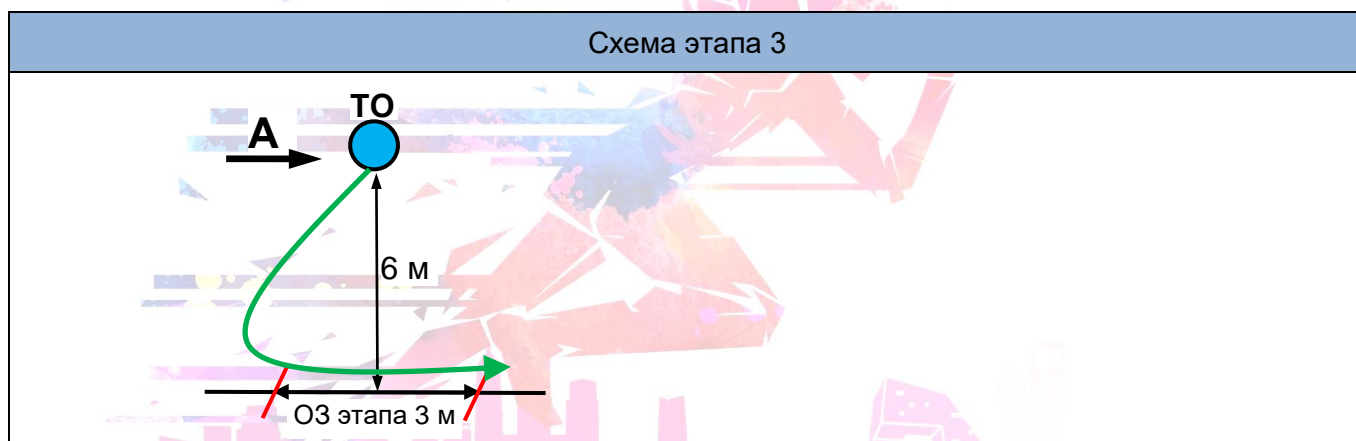
Судейские перила

ЦС: БЗ, КЛ – окончание ОЗ.

КОД – коридор обратного движения

Действия: Движение по п.7.15.2(а).

Обратное движение: по КОД



Этап 4. Переправа по бревну. КВ - 5 минут.

Параметры:

Длина этапа	Длина бревна	Расстояние от ТО до КЛ	Высота ТО над землей
8,5 м	6	ИС – 1,5 м	ИС – 1,5 м

Оборудование:

ИС: БЗ, КЛ – начало ОЗ. ТО1 – горизонтальная опора.

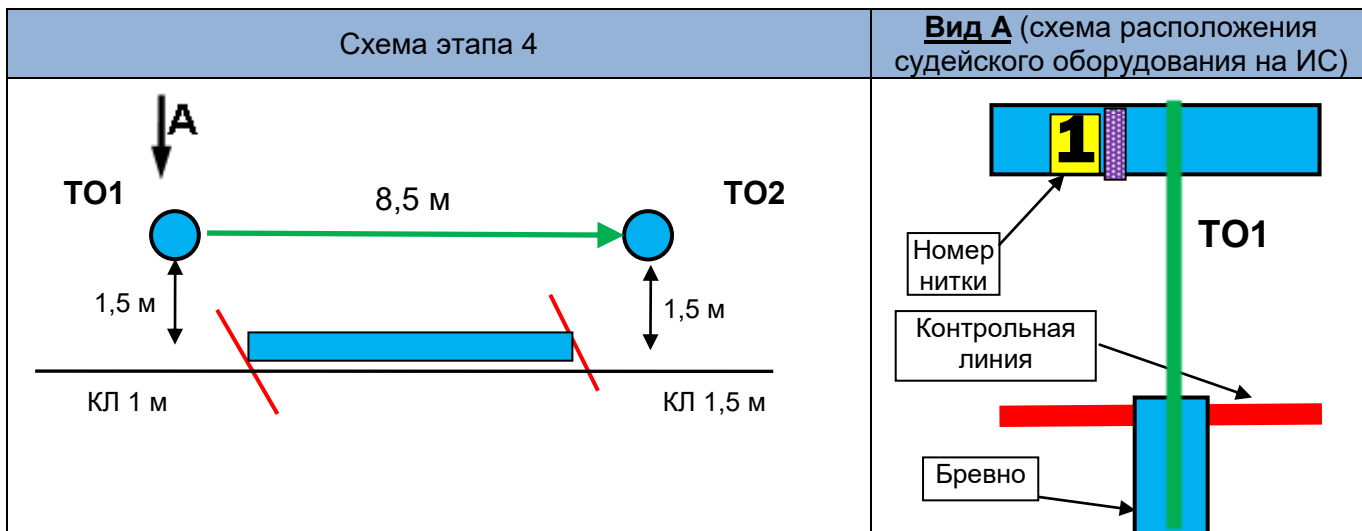
Судейские перила

ЦС: БЗ, КЛ – окончание ОЗ. ТО2 – горизонтальная опора.

ПОД – Судейские перила.

Действия: Движение участника ногами по бревну по п.7.8.

Обратное движение: по ПОД по п.7.8.



ФИНИШ.

