# ОБЛАСТНЫЕ СОРЕВНОВАНИЯ ПО СПОРТИВНОМУ ТУРИЗМУ НА ПЕШЕХОДНЫХ ДИСТАНЦИЯХ

*14 октября 2022 г.* *г. Пенза, ДОЛ «Радуга»*

## УСЛОВИЯ ПРОХОЖДЕНИЯ ДИСТАНЦИИ «ДИСТАНЦИЯ – ПЕШЕХОДНАЯ» КОРОТКАЯ (СПРИНТ)

**Класс дистанции – 2**
**Протяженность дистанции – 900 м**
**Количество этапов – 4**
**Характер маркировки –** Красно-белая сигнальная лента
**Система оценки нарушений –** бесштрафовая
**КВ дистанции: 40 минут.**

**СТАРТ.**

*Расстояние до этапа 1: 70 м*

**Этап 1. Переправа методом «вертикальный маятник». КВ - 5 минут.**
*Параметры:*

| Длина этапа |
|---|
| 3 м |

*Оборудование:*
ИС: БЗ, КЛ – начало ОЗ.
Судейские перила
ЦС: БЗ, КЛ – окончание ОЗ.
ПОД – судейские перила
*Действия:* Движение по п.7.15.2(а).
*Обратное движение:* по ПОД по п.7.15.2(а)

Схема этапа 3

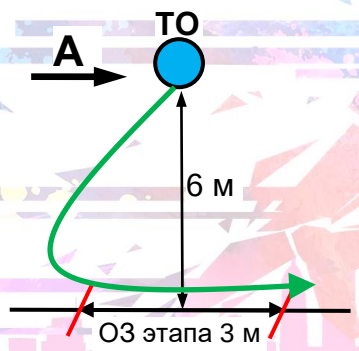

*Расстояние до этапа 1: 130 м*

**<u>Этап 2. Переправа по бревну. КВ - 5 минут.</u>**

*<u>Параметры:</u>*

| Длина этапа | Длина бревна | Расстояние от ТО до КЛ | Высота ТО над землей |
|---|---|---|---|
| 8,5 м | 6 | ИС – 1.5 м | ИС – 1,5 м |

*<u>Оборудование:</u>*
ИС: БЗ, КЛ – начало ОЗ.
Судейские перила
ЦС: БЗ, КЛ – окончание ОЗ.
ПОД – судейские перила
*<u>Действия:</u>* Движение участника ногами по бревну по п.7.8.
*<u>Обратное движение:</u>* по ПОД по п.7.8.

| Схема этапа 4 | **<u>Вид А</u>** (схема расположения судейского оборудования на ИС) |
|---|---|
| 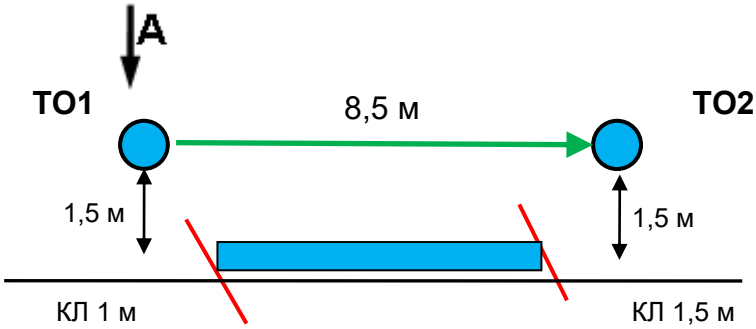 | 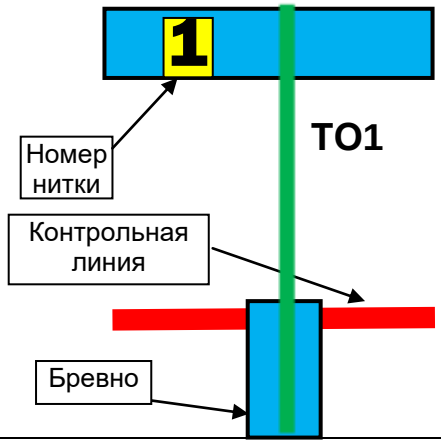 |





*Расстояние до этапа 1: 400 м*

**<u>Этап 3. Переправа по параллельным перилам. КВ - 5 минут.</u>**

*<u>Параметры:</u>*

| Длина этапа | Расстояние между верхними и нижними перилами | Расстояние от ТО до КЛ | Высота нижней ТО1 и ТО2 над землей |
|---|---|---|---|
| 20 м | 1,3 м | ИС; ЦС – 3 м | 1,5 м |

*<u>Оборудование:</u>*
ИС: БЗ, КЛ – начало ОЗ.
Судейские перила.
ЦС: БЗ, КЛ – окончание ОЗ.
ПОД – судейские перила.
*<u>Действия:</u>* Движение по п.7.8.
*<u>Обратное движение:</u>* по ПОД по п.7.8.

| Схема этапа 2 | **<u>Вид А</u>** (схема расположения судейского оборудования на ТО2) |
|---|---|

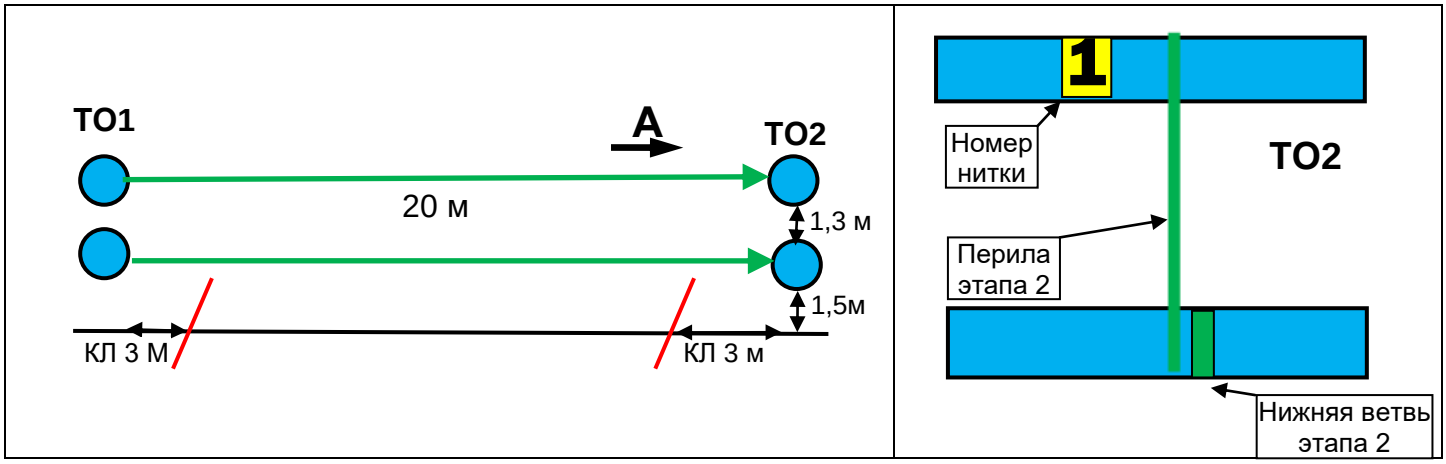


*Расстояние до этапа 1: 200 м*

**<u>Этап 4. Навесная переправа. КВ - 5 минут.</u>**

*<u>Параметры</u>:*

| Длина этапа | Угол наклона перил | Расстояние от ТО до КЛ | Высота ТО |
|---|---|---|---|
| 18 м | 0° | ИС, ЦС – 2 м | ИС, ЦС – 1,6 м |

*<u>Оборудование:</u>*
ИС: БЗ, КЛ – начало ОЗ.
Двойные судейские перила.
ЦС: БЗ, КЛ – окончание ОЗ.
ПОД – двойные судейские перила.
*<u>Действия</u>:* Движение по п.7.9.
*<u>Обратное движение:</u>* по ПОД по п.7.9.

| Схема этапа 1 | **<u>Вид А</u>** (схема расположения судейского оборудования на ТО) |
|---|---|

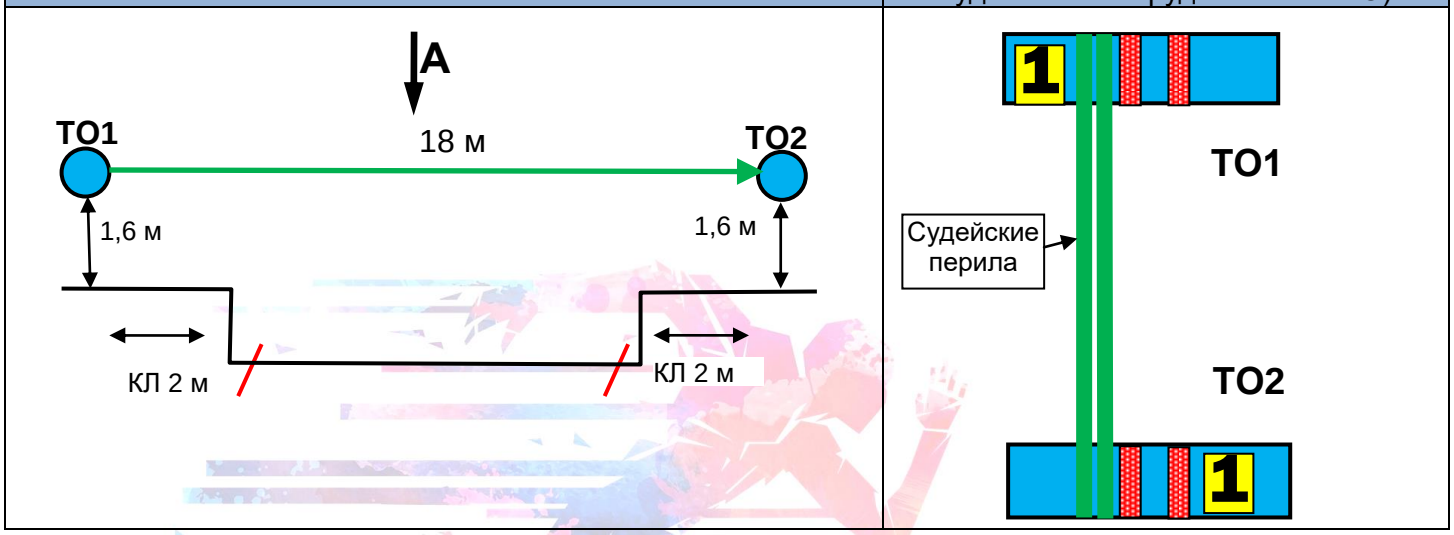


*Расстояние до финиша 1: 100 м*

**<u>ФИНИШ.</u>**

# ОБЛАСТНЫЕ СОРЕВНОВАНИЯ ПО СПОРТИВНОМУ ТУРИЗМУ НА ПЕШЕХОДНЫХ ДИСТАНЦИЯХ

*15 октября 2022 г.* *г. Пенза, ДОЛ «Радуга»*

## УСЛОВИЯ ПРОХОЖДЕНИЯ ДИСТАНЦИИ «ДИСТАНЦИЯ – ПЕШЕХОДНАЯ - СВЯЗКА» КОРОТКАЯ (СПРИНТ)

**Класс дистанции – 2**
**Протяженность дистанции – 900 м**
**Количество этапов – 4**
**Характер маркировки –** Красно-белая сигнальная лента
**Система оценки нарушений –** бесштрафовая
**КВ дистанции: 40 минут.**

**СТАРТ.**

*Расстояние до этапа 1: 70 м*

**Этап 1. Переправа методом «вертикальный маятник». КВ - 5 минут.**
*Параметры:*

| Длина этапа |
|---|
| 3 м |

*Оборудование:*
ИС: БЗ, КЛ – начало ОЗ.
Судейские перила
ЦС: БЗ, КЛ – окончание ОЗ.
ПОД – судейские перила
*Действия:* Движение по п.7.15.2(а).
*Обратное движение:* по ПОД по п.7.15.2(а)

Схема этапа 3

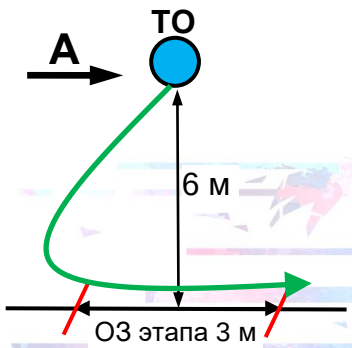


*Расстояние до этапа 1: 130 м*

**Этап 2. Переправа по бревну. КВ - 5 минут.**
*Параметры:*

| Длина этапа | Длина бревна | Расстояние от ТО до КЛ | Высота ТО над землей |
|---|---|---|---|
| 8,5 м | 6 | ИС – 1.5 м | ИС – 1,5 м |

*Оборудование:*
ИС: БЗ, КЛ – начало ОЗ.
Судейские перила
ЦС: БЗ, КЛ – окончание ОЗ.

ПОД – судейские перила
*Действия:* Движение участника ногами по бревну по п.7.8.
*Обратное движение:* по ПОД по п.7.8.

| Схема этапа 4 | **Вид А** (схема расположения судейского оборудования на ИС) |
|---|---|
| 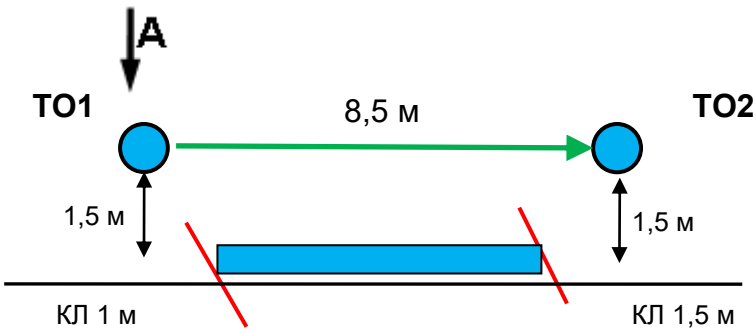 | 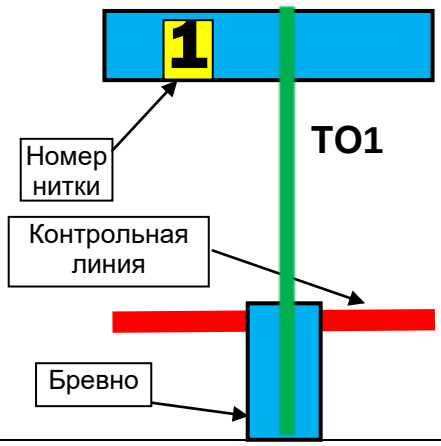 |





*Расстояние до этапа 1: 400 м*

**Этап 3. Переправа по параллельным перилам. КВ - 5 минут.**
*Параметры:*

| Длина этапа | Расстояние между верхними и нижними перилами | Расстояние от ТО до КЛ | Высота нижней ТО1 и ТО2 над землей |
|---|---|---|---|
| 20 м | 1,3 м | ИС; ЦС – 3 м | 1,5 м |

*Оборудование:*
ИС: БЗ, КЛ – начало ОЗ.
Судейские перила.
ЦС: БЗ, КЛ – окончание ОЗ.
ПОД – судейские перила.
*Действия:* Движение по п.7.8.
*Обратное движение:* по ПОД по п.7.8.

| Схема этапа 2 | **Вид А** (схема расположения судейского оборудования на ТО2) |
|---|---|
|  | 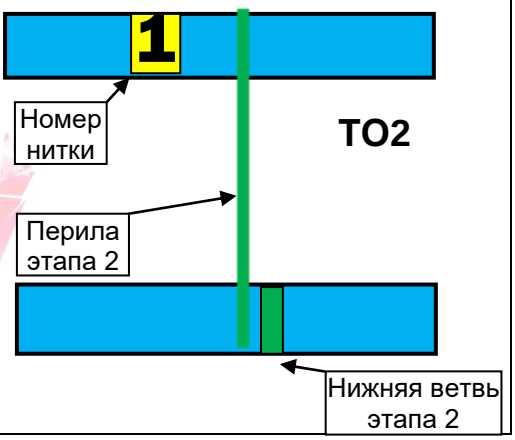 |





*Расстояние до этапа 1: 200 м*

**Этап 4. Навесная переправа. КВ - 5 минут.**
*Параметры:*

| Длина этапа | Угол наклона перил | Расстояние от ТО до КЛ | Высота ТО |
|---|---|---|---|
| 18 м | 0° | ИС, ЦС – 2 м | ИС, ЦС – 1,6 м |

*Оборудование:*
ИС: БЗ, КЛ – начало ОЗ.
Двойные судейские перила.
ЦС: БЗ, КЛ – окончание ОЗ.
ПОД – двойные судейские перила.
*Действия:* Движение по п.7.9.
*Обратное движение:* по ПОД по п.7.9.

| Схема этапа 1 | **Вид А** (схема расположения судейского оборудования на ТО) |
|---|---|
| 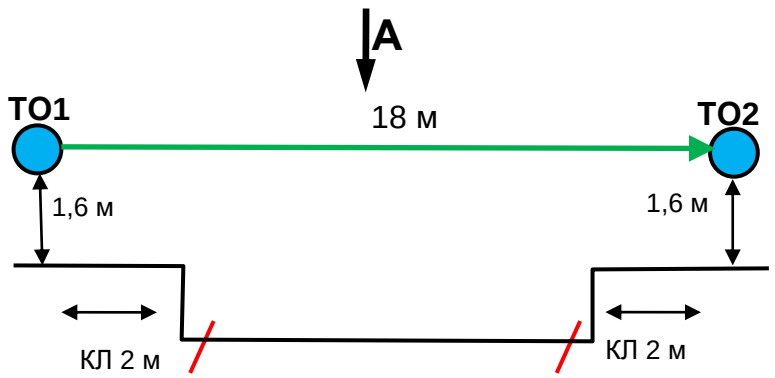  | 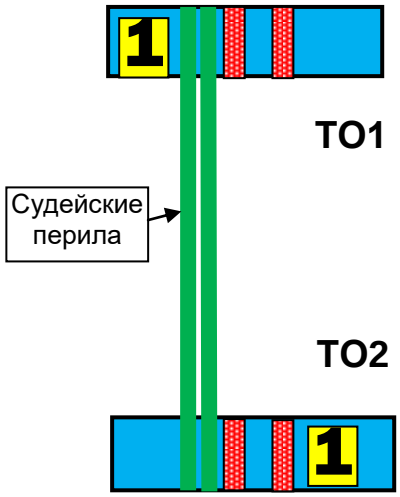  |

*Расстояние до финиша 1: 100 м*

**ФИНИШ.**

# ОБЛАСТНЫЕ СОРЕВНОВАНИЯ ПО СПОРТИВНОМУ ТУРИЗМУ НА ПЕШЕХОДНЫХ ДИСТАНЦИЯХ

*16 октября 2022 г.* *г. Пенза, ДОЛ «Радуга»*

## УСЛОВИЯ ПРОХОЖДЕНИЯ ДИСТАНЦИИ «ДИСТАНЦИЯ – ПЕШЕХОДНАЯ - ГРУППА» КОРОТКАЯ (СПРИНТ)

**Класс дистанции – 2**
**Протяженность дистанции – 900 м**
**Количество этапов – 4**
**Характер маркировки –** Красно-белая сигнальная лента
**Система оценки нарушений –** бесштрафовая
**КВ дистанции: 40 минут.**

**СТАРТ.**

*Расстояние до этапа 1: 70 м*

**Этап 1. Переправа методом «вертикальный маятник». КВ - 5 минут.**
*Параметры:*

| Длина этапа |
|---|
| 3 м |

*Оборудование:*
ИС: БЗ, КЛ – начало ОЗ.
Судейские перила
ЦС: БЗ, КЛ – окончание ОЗ.
ПОД – судейские перила
*Действия:* Движение по п.7.15.2(а).
*Обратное движение:* по ПОД по п.7.15.2(а)

Схема этапа 3

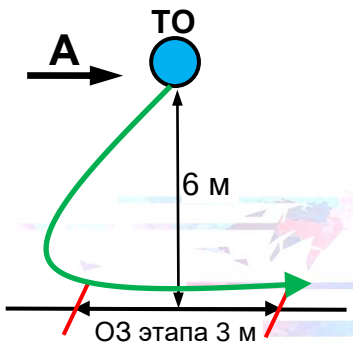


*Расстояние до этапа 1: 130 м*

**Этап 2. Переправа по бревну. КВ - 5 минут.**
*Параметры:*

| Длина этапа | Длина бревна | Расстояние от ТО до КЛ | Высота ТО над землей |
|---|---|---|---|
| 8,5 м | 6 | ИС – 1.5 м | ИС – 1,5 м |

*Оборудование:*
ИС: БЗ, КЛ – начало ОЗ.
Судейские перила
ЦС: БЗ, КЛ – окончание ОЗ.
ПОД – судейские перила

*Действия:* Движение участника ногами по бревну по п.7.8.
*Обратное движение:* по ПОД по п.7.8.

| Схема этапа 4 | **Вид А** (схема расположения судейского оборудования на ИС) |
|---|---|
| 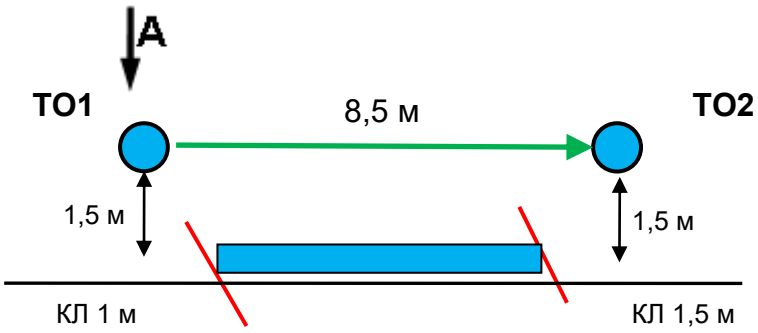  | 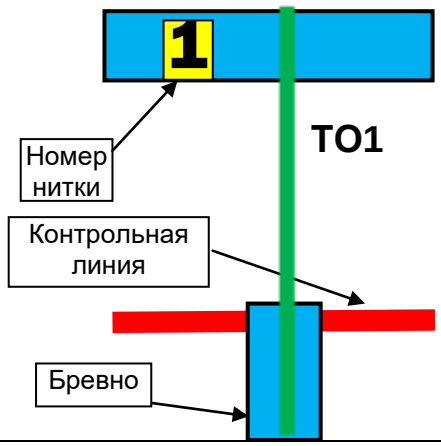  |

*Расстояние до этапа 1: 400 м*

**Этап 3. Переправа по параллельным перилам. КВ - 5 минут.**
*Параметры:*

| Длина этапа | Расстояние между верхними и нижними перилами | Расстояние от ТО до КЛ | Высота нижней ТО1 и ТО2 над землей |
|---|---|---|---|
| 20 м | 1,3 м | ИС; ЦС – 3 м | 1,5 м |

*Оборудование:*
ИС: БЗ, КЛ – начало ОЗ.
Судейские перила.
ЦС: БЗ, КЛ – окончание ОЗ.
ПОД – судейские перила.
*Действия:* Движение по п.7.8.
*Обратное движение:* по ПОД по п.7.8.

| Схема этапа 2 | **Вид А** (схема расположения судейского оборудования на ТО2) |
|---|---|
| | 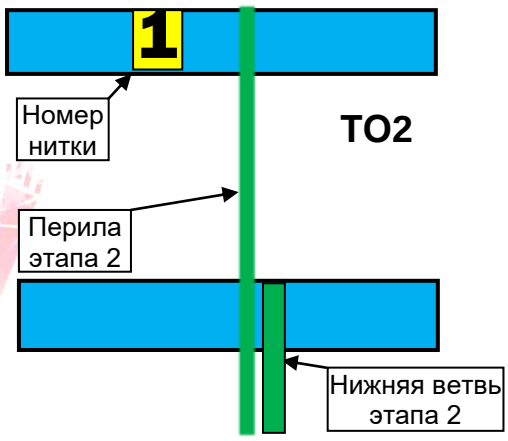  |

*Расстояние до этапа 1: 200 м*

**Этап 4. Навесная переправа. КВ - 5 минут.**
*Параметры:*

| Длина этапа | Угол наклона перил | Расстояние от ТО до КЛ | Высота ТО |
|---|---|---|---|
| 18 м | 0° | ИС, ЦС – 2 м | ИС, ЦС – 1,6 м |

*Оборудование:*
ИС: БЗ, КЛ – начало ОЗ.
Двойные судейские перила.
ЦС: БЗ, КЛ – окончание ОЗ.
ПОД – двойные судейские перила.
*Действия:* Движение по п.7.9.
*Обратное движение:* по ПОД по п.7.9.

| Схема этапа 1 | **Вид А** (схема расположения судейского оборудования на ТО) |
|---|---|
| 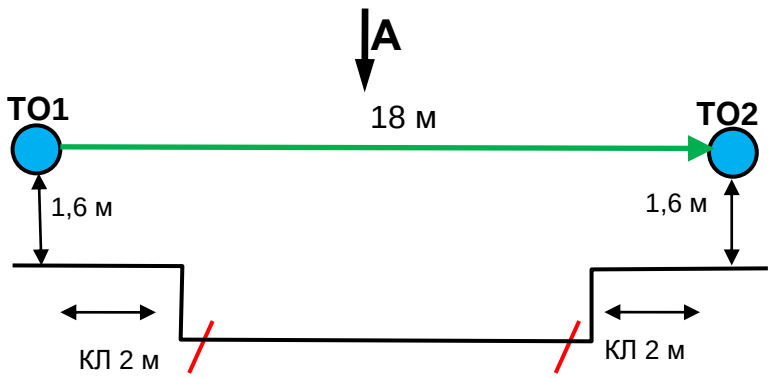  | 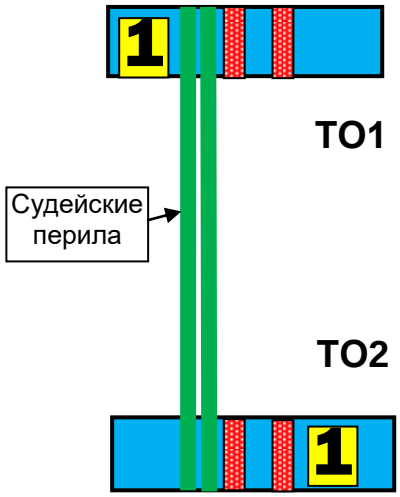  |

*Расстояние до финиша 1: 100 м*

**ФИНИШ.**